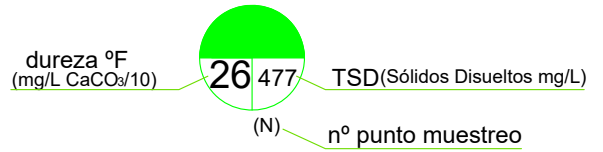

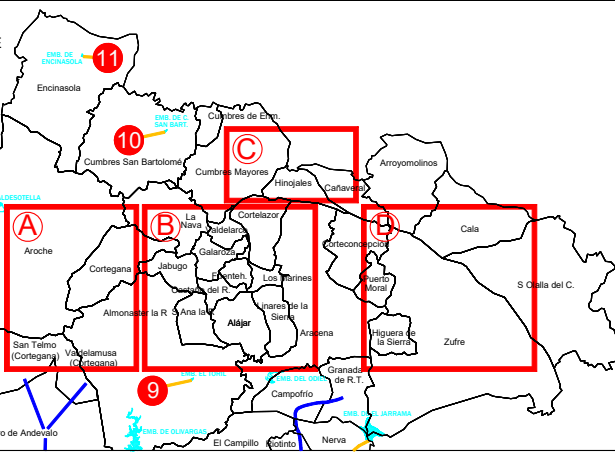
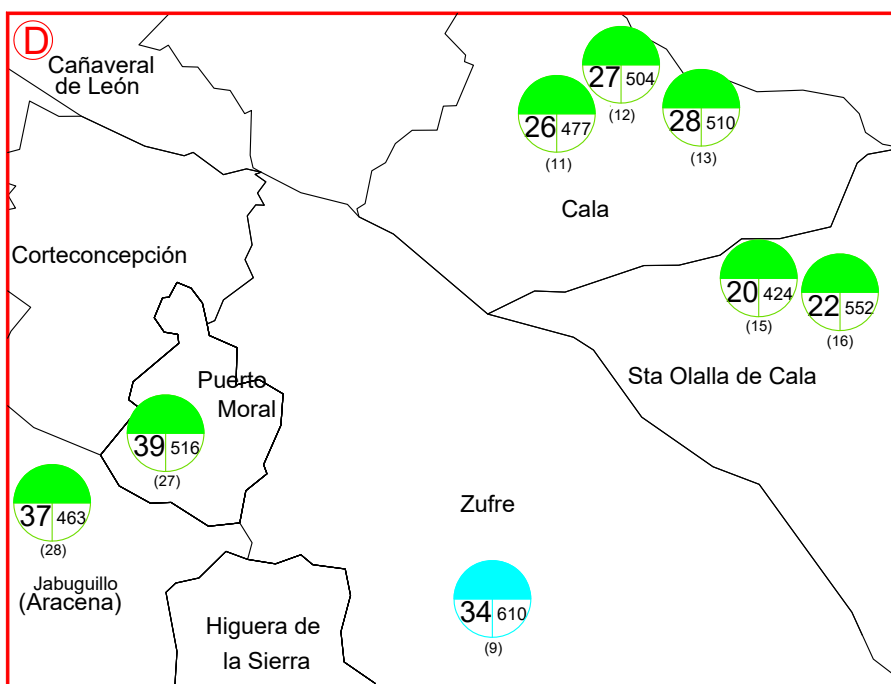
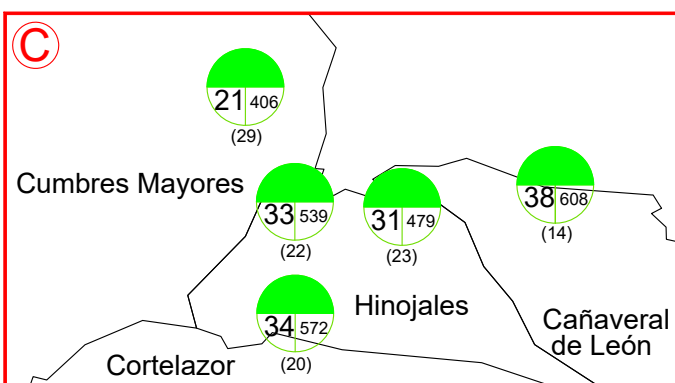
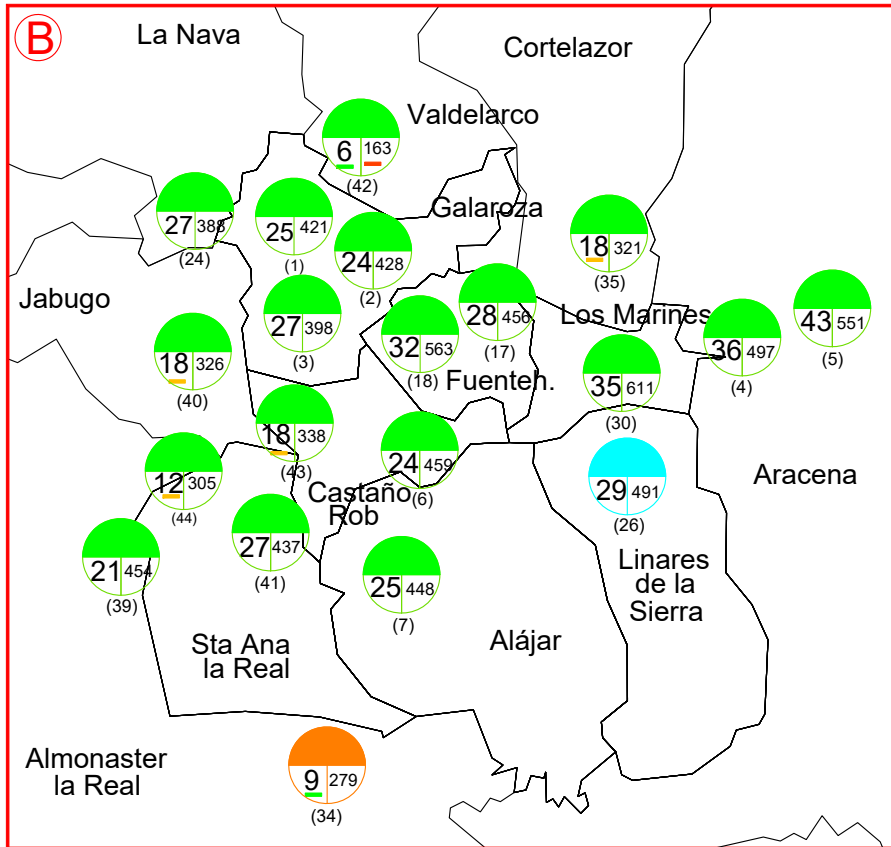
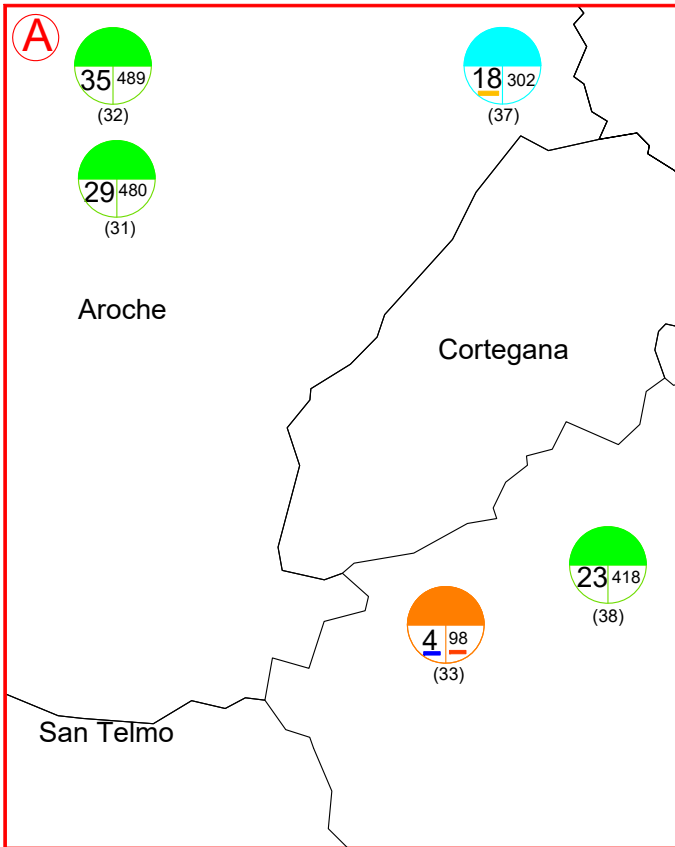


- 9 ETAP CUEVA DE LA MORA
- 10 ETAP C. DE SAN BARTOLOME
- 11 ETAP ENCINASOLA



- blanda (< 5 °F)
- algo dura (5-10 °F)
- dura (10-20 °F)
- mineralización baja



Características minerales de aguas de captaciones subterráneas de la sierra de Huelva

| Núcleo | Procedencia | pH | CE μS/cm | HCO ₃ ⁻ mg/L | Cl ⁻ mg/L | SO ₄ ²⁻ mg/L | NO ₃ ⁻ mg/L | Ca ²⁺ mg/L | Mg ²⁺ mg/L | Na ⁺ mg/L | K ⁺ mg/L | SiO ₂ mg/L | F ⁻ mg/L |
|---------------------------------------|------------------------|------|-------------|---------------------------------------|-------------------------|---------------------------------------|--------------------------------------|--------------------------|--------------------------|-------------------------|------------------------|--------------------------|------------------------|
| Galaroza | Man. El Carmen (1) | 7,60 | 472 | 271 | 10,9 | 20 | 13,3 | 77 | 15 | 5,8 | 2,1 | 5,8 | 0,13 |
| | Fuente Duquesa (2) | 7,55 | 473 | 293 | 9,1 | 11 | 13,0 | 71 | 16 | 6,2 | 2,0 | 5,9 | 0,13 |
| | Manant Fuensanta(3) | 7,50 | 462 | 232 | 16,0 | 19 | 18,7 | 87 | 10 | 7,3 | 1,7 | 6,8 | 0,03 |
| Aracena | Fuente Castaño (4) | 7,35 | 494 | 308 | 17,8 | 14 | 14,6 | 106 | 23 | 6,4 | 1,5 | 5,6 | 0,08 |
| | Pozo Rafael II (5) | 7,30 | 523 | 328 | 19,6 | 24 | 8,7 | 134 | 25 | 6,4 | 1,9 | 4,3 | 0,03 |
| Alájar | Man. Peña A. Mon(6) | 7,25 | 465 | 317 | 10,9 | 22 | 6,8 | 63 | 21 | 8,9 | 1,6 | 6,7 | 0,03 |
| | Calabacino (7) | 7,25 | 450 | 287 | 12,7 | 28 | 11,3 | 65 | 21 | 10,7 | 2,4 | 9,6 | 0,03 |
| | Pozos Alájar (8) | 7,40 | 512 | 336 | 12,7 | 22 | 14,8 | 69 | 23 | 10,1 | 2,3 | 8,5 | 0,03 |
| Zufre | Pozo 1 (9) | 7,38 | 598 | 409 | 10,9 | 26 | 8,3 | 76 | 57 | 6,4 | 1,7 | 5,7 | 0,11 |
| Cala | Pozo 1 (11) | 7,35 | 512 | 270 | 16,0 | 55 | 20,2 | 66 | 23 | 8,6 | 1,8 | 6,1 | 0,13 |
| | Pozo 2 (12) | 7,20 | 514 | 305 | 17,8 | 45 | 29,9 | 66 | 25 | 7,9 | 1,4 | 5,7 | 0,05 |
| | Pozo 3 (13) | 7,30 | 509 | 302 | 16,1 | 52 | 28,8 | 71 | 25 | 8,4 | 1,7 | 6,0 | 0,19 |
| Cañaver. León | Pozo 1 (14) | 7,50 | 566 | 409 | 10,9 | 26 | 12,1 | 115 | 23 | 6,9 | 1,0 | 4,3 | 0,19 |
| Santa Olalla | Pozo 3 (15) | 7,20 | 460 | 299 | 17,8 | 13 | 9,3 | 57 | 14 | 7,7 | 1,2 | 5,8 | 0,05 |
| | Pozo 2 (16) | 7,20 | 590 | 412 | 10,7 | 14 | 8,3 | 72 | 16 | 10,1 | 2,3 | 6,5 | 0,21 |
| Fuenteheridos | Pozo 2 (17) | 7,35 | 466 | 319 | 9,1 | 11 | 9,7 | 69 | 27 | 4,6 | 2,4 | 4,8 | 0,15 |
| | Manan 12 caños(18) | 7,30 | 464 | 394 | 14,3 | 22 | 9,9 | 83 | 28 | 4,9 | 2,4 | 4,8 | 0,03 |
| Hinojales | Pozo 1 (20) | 7,15 | 547 | 387 | 14,3 | 23 | 8,9 | 113 | 16 | 5,1 | 0,8 | 4,8 | 0,03 |
| | Pozo 2 (21) | 7,20 | 568 | 402 | 7,5 | 35 | 8,6 | 89 | 17 | 5,4 | 0,9 | 4,7 | 0,05 |
| | Pozo 3 (22) | 7,15 | 549 | 366 | 9,1 | 23 | 8,9 | 106 | 16 | 5,2 | 0,8 | 4,8 | 0,03 |
| | Pozo paraje Silo (23) | 7,10 | 545 | 308 | 7,5 | 20 | 6,9 | 86 | 22 | 7,3 | 0,9 | 4,8 | 0,05 |
| La Nava | La Nava pozo (24) | 7,90 | 404 | 214 | 19,6 | 11 | 12,8 | 86 | 13 | 12,0 | 2,6 | 8,2 | 0,22 |
| Jabugo | Man.Fuent Mina (25) | 7,80 | 420 | 215 | 16,0 | 37 | 10,2 | 80 | 21 | 6,6 | 2,9 | 6,3 | 0,03 |
| Linares Sierra | Man.Herrería (26) | 7,80 | 471 | 334 | 16,0 | 24 | 5,1 | 67 | 31 | 6,9 | 1,7 | 6,2 | 0,03 |
| Puerto Moral | Pozo 2 (27) | 7,48 | 539 | 319 | 9,7 | 17 | 13,4 | 117 | 25 | 6,4 | 2,1 | 5,7 | 0,09 |
| Jabuguillo | Pozo 1,2 (28) | 7,55 | 569 | 252 | 17,8 | 21 | 18,7 | 88 | 37 | 6,1 | 2,1 | 9,7 | 0,03 |
| Cumbres May. | Man. Veneros (29) | 7,45 | 434 | 289 | 9,1 | 24 | 18,2 | 57 | 16 | 7,3 | 1,4 | 5,0 | 0,22 |
| Los Marines | Pzo Barr y Fte Lav(30) | 7,55 | 607 | 393 | 16,0 | 60 | 6,9 | 87 | 32 | 8,0 | 2,1 | 5,4 | 0,25 |
| Aroche | Pozo Belleza 4 (31) | 7,40 | 584 | 236 | 42,6 | 37 | 15,4 | 81 | 21 | 21,0 | 1,5 | 13,3 | 0,03 |
| | Pozo Belleza 3 (32) | 7,25 | 568 | 218 | 40,9 | 35 | 22,6 | 107 | 21 | 26,0 | 1,9 | 13,9 | 0,03 |
| Gil Márquez | Manantial (33) | 7,25 | 101 | 40 | 7,5 | 13 | 5,5 | 11 | 3 | 8,2 | 1,3 | 9,1 | 0,05 |
| El Patras | Pozo 1 (34) | 7,70 | 330 | 156 | 26,7 | 29 | 5,0 | 21 | 10 | 25,0 | 1,2 | 5,6 | 0,03 |
| Cortelazor | Pozo 2 (35) | 7,70 | 332 | 194 | 16,0 | 18 | 6,9 | 63 | 7 | 8,0 | 1,2 | 7,0 | 0,03 |
| Encinasola | Pozo Solís (36) | 7,70 | 382 | 183 | 37,3 | 22 | 12,9 | 29 | 16 | 27,0 | 2,1 | 5,6 | 0,19 |
| Las Cefiñas | Pozos 1,2,4 (37) | 7,00 | 362 | 160 | 21,4 | 11 | 18,2 | 38 | 21 | 9,7 | 0,8 | 7,9 | 0,03 |
| Almonaster | Man. Los Pollos (38) | 7,50 | 409 | 265 | 17,8 | 17 | 6,5 | 63 | 19 | 9,6 | 1,5 | 17,9 | 0,10 |
| Calabazares | Pozo 1 (39) | 7,45 | 481 | 221 | 23,1 | 56 | 38,4 | 52 | 19 | 18,3 | 1,0 | 17,9 | 0,17 |
| El Quejigo | Pozo 1 (40) | 7,30 | 342 | 188 | 17,8 | 20 | 6,7 | 53 | 11 | 14,4 | 4,7 | 11,7 | 0,03 |
| S. Ana la Real | Pozo 2 (41) | 7,60 | 414 | 287 | 14,3 | 19 | 5,1 | 64 | 26 | 8,4 | 2,2 | 11,4 | 0,03 |
| Valdelarco | Pozo 1 (42) | 6,85 | 158 | 89 | 9,1 | 11 | 5,8 | 17 | 5 | 15,8 | 0,9 | 11,1 | 0,09 |
| Castaño Robl. | Pozo 1 (43) | 7,50 | 332 | 192 | 12,7 | 23 | 11,7 | 55 | 10 | 13,1 | 2,9 | 10,0 | 0,09 |
| Aguafría | Pozo 1 (44) | 7,70 | 292 | 179 | 10,9 | 36 | 3,6 | 38 | 7 | 10,9 | 2,4 | 17,4 | 0,15 |
| Media | | 7,41 | 462 | 277 | 15,9 | 26 | 12,4 | 72 | 20 | 9,9 | 1,8 | 7,7 | 0,08 |
| Mínimo | | 6,85 | 101 | 40 | 7,5 | 11 | 3,6 | 11 | 3 | 4,6 | 0,8 | 4,3 | 0,03 |
| Máximo | | 7,90 | 607 | 412 | 42,6 | 60 | 38,4 | 134 | 57 | 27,0 | 4,7 | 17,9 | 0,25 |
| Media calizas, márm. dolomias (N:30) | | 7,39 | 509 | 313 | 13,3 | 26 | 14,9 | 81,5 | 22,5 | 7,3 | 1,75 | 0,59 | 0,09 |
| Media rocas metam. sed. silíc. (N:10) | | 7,43 | 350 | 196 | 18,0 | 23 | 14,4 | 47,3 | 13,9 | 13,5 | 1,96 | 11,8 | 0,09 |
| Media rocas igneas (N:4) | | 7,40 | 396 | 162 | 29,4 | 28 | 15,4 | 55,3 | 13,8 | 20,0 | 1,44 | 10,5 | 0,03 |